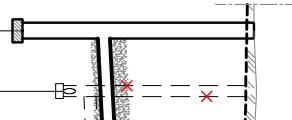

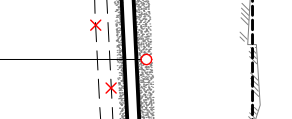
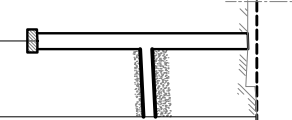
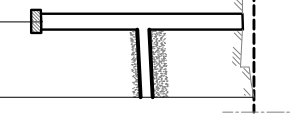
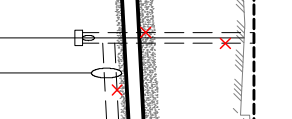
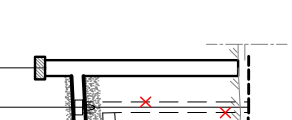


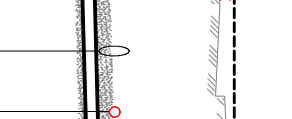





	Poziom porównawczy 215,00					
		226,59	226,68	223,62	3,06	0,00
	Rzędne terenu istniejącego	226,59	226,59	225,04	1,64	2,50
	Rzędne terenu projektowanego	226,59	226,59	225,09	1,50	
	Rzędne dna kanalu	226,53	226,71	224,61	2,07	2,00
	Zagłębienie dna kanalu	226,53	226,71	224,65	2,06	2,00
	Spadki i długości	8,00			2%	8,00
	Średnica, materiał	PVC160				
	Odstęgi	2,50				
	Obiekty					
	ist. studzienka ks1-do likwidacji					
	proj. kan.deszczowy D2-D3 Ø400					
	ist.. wodociąg					
	proj. wodociąg TS110					
	ist. studzienka ks2-do likwidacji					
	proj. kan.deszczowy D3-D4 Ø400					
	proj. wodociąg TS110					
	ist. studzienka ks3-do likwidacji					
	proj. kan.deszczowy D4-D5 Ø400					
	proj. wodociąg TS110					
	ist. studzienka ks4-do likwidacji					
	proj. kan.deszczowy D4-D5 Ø400					
	proj. wodociąg TS110					
	proj. kan.deszczowy D6-D7 Ø400					
	proj. wodociąg TS110					
	istn. przyłącz -po skróceniu-b/z					
	proj. kan.deszczowy D7-D8 Ø400					
	proj. wodociąg TS110					

„EKO—DRO—SAN” Biuro Usług Projektowych 34-100 Wodowice ul. Lwowska 72A tel: 033-873-98-08 e-mail:edrosan@onp.pl			
Nazwa inwestycji:	BUDOWA ULIC GARNNYCH - II SIENKIEWICZA I PRZEMIENIA I PRZEBUDOWA WODOCIĄGÓW I KANALIZACJI SANITARNEJ BUDOWA KANALIZACJI DESZCZOWEJ PRZEBUDOWA ŚCIEK NA OBRZ BUDOWA OŚWIEPLENIA ULICZNEGO NA OS. MORYSIA I W ZATORZE PALCZONICACH		
Lokalizacja:	Zator dz. nr 88, 107/2, 52, 108/1, 108/6(108/13), 108/59(108/18), 108/59(108/18), 108/63(108/6), 108/64(108/6), 108/66(108/4), 108/53(108/57), 108/53(108/57), 108/68(108/22), 108/52, 108/54(108/51), 108/53(108/51), 108/78(108/20), 108/45, 108/52(108/44), 108/1, 108/1(108/2), 108/4(108/2), 108/4(108/2), 110/2(110), 111/2(111), 111/2(111), 112/3(112), 112/4(112/2), 112/8(112/1), 108/4(108/5), 108/5(108/44), 108/53, 108/48(108/10), 108/48(108/28), 108/39, 108/41 w odległości 3 i w pobliżu dz. nr 12, 11(12), 13, 14(13) - dop. Państwa. Uwaga: w nowym dziale działki przed podziałem, przed nowym: po podziale.		
Inwestor:	Burnietrz Zator, 32-640 Zator Plac Marszałka Józefa Piłsudskiego 1		
Rysunek:	PROFIL PODŁUŻNY KANALIZACJI SANITARNEJ - PODEJŚCIA		
projektant:	Krzysztof Malczyk	data:	03.2012.
upr.bud. nr 48/N/85 specj. instal.-inżyn. w zatk. sieci i instal. sanit.		podpis:	
opracował:	mgr inż. Małgorzata Malczyk		
Modyda			
sprawił:	Krzysztof Malczyk		
upr.bud. nr 48/N/85 specj. instal.-inżyn. w zatk. sieci i instal. sanit.			
03.2012.			
02/B			